






1 Au fond du parking , emprunter la piste derrière l'école. Se diriger à gauche jusqu'au four à pain. Tourner à gauche, descendre des marches et prendre à gauche rue du Vieux Cimetière (en face, accès à la place du village, fontaine). Passer au pied de l'église. À la route, place de l'Arche, aller à droite et de suite à gauche dans la rue des Sentinelles. Au bout, marcher à gauche quelques mètres sur la D 8 en direction de Mérifons.

2 S'engager à gauche sur un sentier, traverser un ruisseau. Le longer, franchir un nouveau ruisseau et s'élever progressivement dans les buis. Couper un large chemin. Rejoindre un autre chemin et aller à gauche sur quelques mètres.

3 Monter à droite par un sentier dans les terres rouges  vue à droite sur le mont Mars au-dessus de Salasc, le Salagou, Octon, le Larzac au fond, Brénas sous le Montbringuès, le château de Malavielle sur son piton). À la fourche, prendre à droite. Plus loin, grimper quelques marches. Cheminer au milieu des chênes, buis et fragnons. Passer sous une patombière et atteindre une piste.

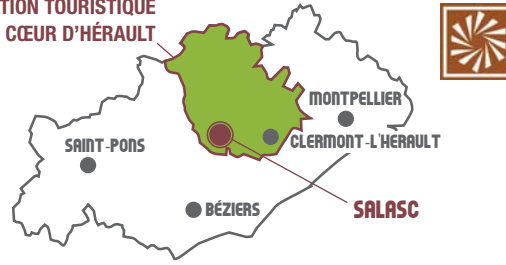
4 Aller à gauche. Après la barrière, tourner à gauche. Traverser une prairie  vue à droite sur le Caroux et les monts d'Orb).


5 En vue de la route, prendre un sentier à gauche (ancien chemin ferrat), franchir une barrière (bien refermer). Longer une clôture, franchir deux autres barrières et rejoindre l'ancienne route. Continuer en face sur 20 m.

6 Passer la barrière (bien refermer) pour s'engager à gauche sur un large chemin herbeux. À la fourche, aller à gauche. Descendre le sentier en sous-bois puis, dans les ruffes  vue sur Salasc, à droite le pic de Vissou et au fond le massif de l'Aigoual). En bas, traverser des prairies, franchir un ruisseau au niveau d'une cascade et rejoindre une route. Aller à droite. Après l'école, monter quelques marches pour rejoindre le parking.

Le sentier des béals, petits canaux d'irrigation aux origines ancestrales, permet d'emprunter des chemins par lesquels les piétons ou les bêtes pouvaient rejoindre les terrains agricoles du Causse. Ils mèneront vers plusieurs points de vue, d'où l'on peut admirer l'action de l'eau qui a façonné le paysage.

**DESTINATION TOURISTIQUE
CŒUR D'HÉRAULT**



- Salasc, au nord-ouest de Montpellier par les A 750, A 75 direction Clermont-l'Hérault (sortie n°57), D 908 et D 148.
-  (GPS : N 43°37'5.16" – E 3°19'2.31") à l'école, à l'entrée du village.



Sur le territoire des communes de : **LIEURAN-CABRIÈRES, PÉRET**

- **Office de tourisme du Clermontais**
04 67 96 23 86, www.clermontais-tourisme.fr
- **Communauté de Communes du Clermontais**
04 67 88 95 50, www.cc-clermontais.fr
- **Comité Départemental de la Randonnée Pédestre de l'Hérault**
04 67 67 41 15 - <http://www.ffrandonnee34.fr/>



Itinéraire aménagé par la commune de Salasc, avec le soutien du Conseil Général de l'Hérault.

Le nom Fiche Rando Hérault® est une marque déposée : nul ne peut l'utiliser sans l'autorisation du Comité Départemental de Randonnée Pédestre de l'Hérault.

Papier issu de forêts gérées durablement. Ne pas jeter sur la voie publique.

Le sentier
des béals

Salasc
CŒUR D'HÉRAULT

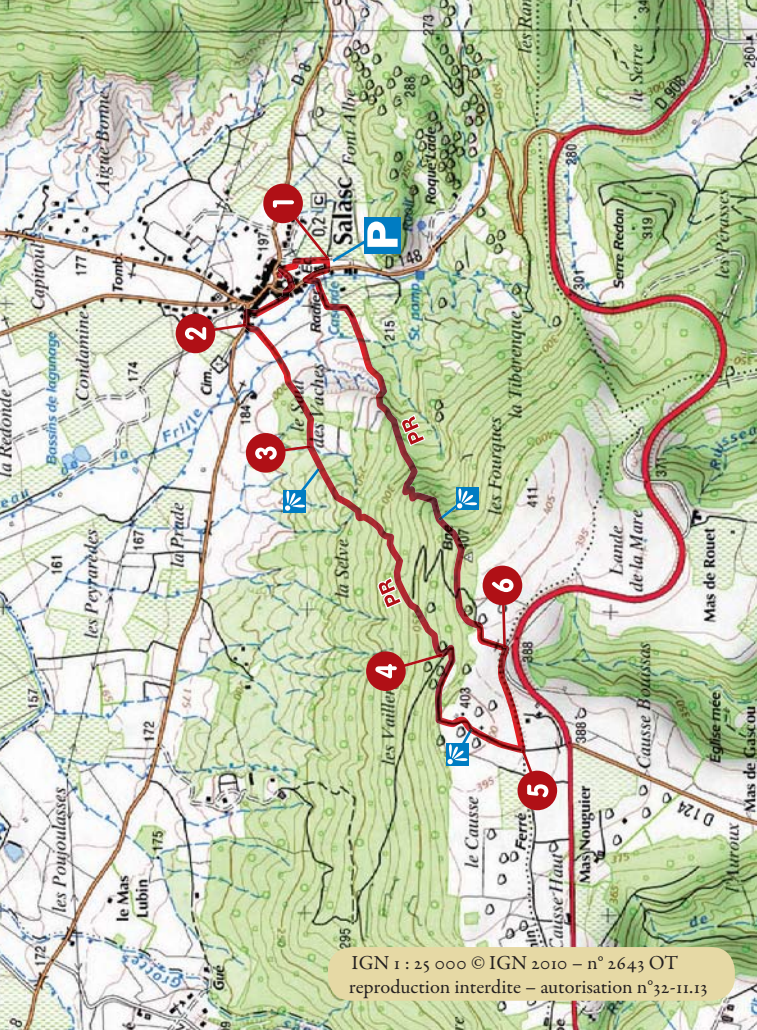
Fiche
rando
Hérault
Le Languedoc

5km

MOYEN/2^{H30}



Conception : CDRP34, Nicolas Vincent Éditions /
Textes et photos : CDRP34, CC Clermontais / 2014.



LÉGENDE DE LA CARTE


- Tracé de l'itinéraire
- 1 Repères chiffrés (non présents sur le terrain)
- P Parking
- ▲ Danger
- 👁️ À voir
- 👁️ Point de vue

CODE DE BALISAGE

- Bonne direction
- Changement de direction
- Mauvaise direction

Bien fermer les barrières entre 4 et 6.

Numéro de secours : 112



L'HISTOIRE DE SALASC

L'origine du village de Salasc est très ancienne. Des fouilles archéologiques ont mis à jour des vestiges de la période néolithique ainsi qu'un site gallo-romain. Cette occupation, dès l'époque préhistorique, est probablement due aux importantes sources présentes dans ce secteur. Le nom de la commune est très ancien car il se termine par le suffixe ligure « -asc ». Le radical « sal- » a probablement un rapport avec l'eau qui abonde dans le village avec notamment deux fontaines publiques toujours bien alimentées. Un document de 879 nomme pour la première fois le village sous l'expression « villa de Salasco ». Salasc était sous la juridiction de l'évêque de Lodève partagée avec le comte de Clermont de Lodève, Guilhem, depuis le XIII^e siècle. Ceci dura jusqu'au XVIII^e siècle.

La population de Salasc, au XIX^e siècle, oscillait aux alentours de 350 habitants. Elle diminua à la fin du XIX^e siècle en raison du phylloxéra et de la crise viticole. Au XX^e siècle, l'exode rural l'a fait chuter, mais, depuis quelques années, la population croît à nouveau grâce à des constructions nouvelles à la périphérie du village traditionnel.

On peut scinder le village en deux parties : le petit fort villageois contre l'église et le faubourg qui va se développer hors des murs, le long d'une très ancienne route commerciale reliant la plaine héraultaise aux hauts cantons.

LES BÉALS

Le mot « béal » est d'origine latine « *Bedum* », qui signifie « canal ». Ce mot est utilisé surtout dans le sud-est de la France. Il y a aussi une autre origine possible : « *bedu* », nom gaulois qui signifie « ruisseau ». Le béal est donc un petit canal d'irrigation qui, à Salasc, sert depuis le Moyen Âge à alimenter autant l'ensemble des jardins potagers que des vignes, des champs ou des vergers. Il serait cependant plus judicieux de parler d'un système de béals. Il s'agit bien d'un véritable réseau de canaux, remarquable, afin de répondre à la fonction d'irrigation. La source principale qui alimente les béals est le ruisseau de la Frille, long de 2 km environ. Il prend sa source à la Tibérenque et se jette dans le ruisseau Salagou.



Un règlement était établi afin que chaque propriétaire puisse bénéficier équitablement de l'eau d'arrosage. Une expression avait cours et est encore utilisée : « tourner l'eau ». Elle signifie qu'un utilisateur pose une dérivation dans le béal, appelée « palette », afin de diriger l'eau dans un autre béal. Ces palettes sont en bois ou en dalle de pierre.

À VOIR

- Ruines du **château de Malavielle**.
- **Église de Mérifons**.
- **Lac du Salagou**.

À DÉGUSTER

- **Marché des producteurs** tous les dimanches matin.
- **Vins du terroir, olives, fromages locaux et miel**.

À SAVOIR

- **En 1950**, 50 jardins environ étaient irrigués ainsi que prairies, vignes et fruitiers.
- **En 2007**, 15 jardins et quelques vignes bénéficient de cette eau.

À VISITER

- **Villeneuve** : ancienne manufacture royale de draps.
- Autour du lac, petits villages et leur histoire : **Liausson, Octon, Celles...**
- **Clermont-l'Hérault** : église Saint-Paul, château.
- **Mourèze** : cirque et village médiéval.